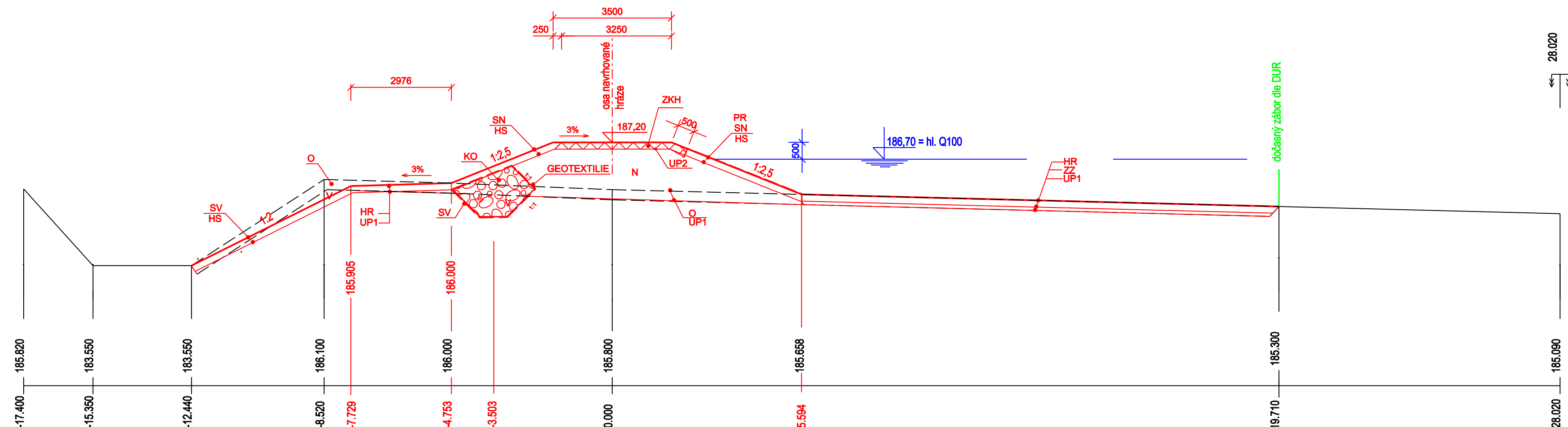


PF8 km 0.34053  
M 1:100

O	32.92	m
V	1.96	m <sup>2</sup>
SV	6.90	m
UP1	27.53	m
N	9.22	m <sup>2</sup>
UP2	3.40	m
SN	7.40	m
HR	17.07	m
HS	12.60	m
ZKH	3.40	m
ZZ	1.40	m <sup>2</sup>
KO	2.12	m <sup>2</sup>
PR	4.30	m

STÁVAJÍCÍ TERÉN  
SROVNÁVACÍ ROVINA: 180 m n.m.

STANIČENÍ

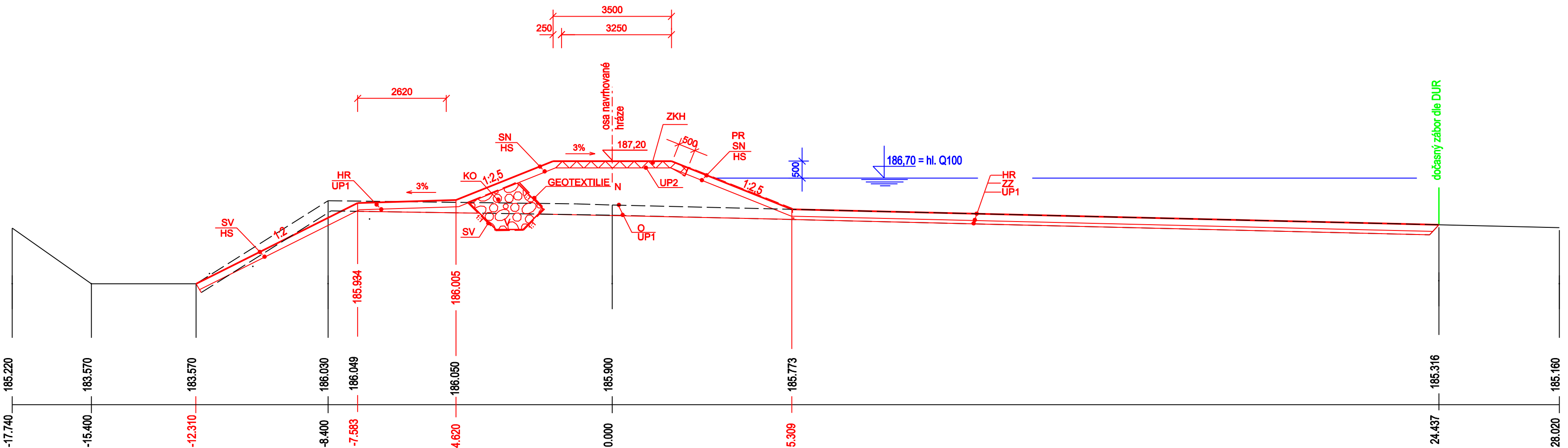


PF9 km 0.39167  
M 1:100

O	37.45	m
V	1.40	m <sup>2</sup>
SV	6.50	m
UP1	32.15	m
N	8.50	m <sup>2</sup>
UP2	3.40	m
SN	6.90	m
HR	21.70	m
HS	12.50	m
ZKH	4.00	m
ZZ	1.90	m <sup>2</sup>
KO	1.82	m <sup>2</sup>
PR	3.90	m

STÁVAJÍCÍ TERÉN  
SROVNÁVACÍ ROVINA: 180 m n.m.

STANIČENÍ

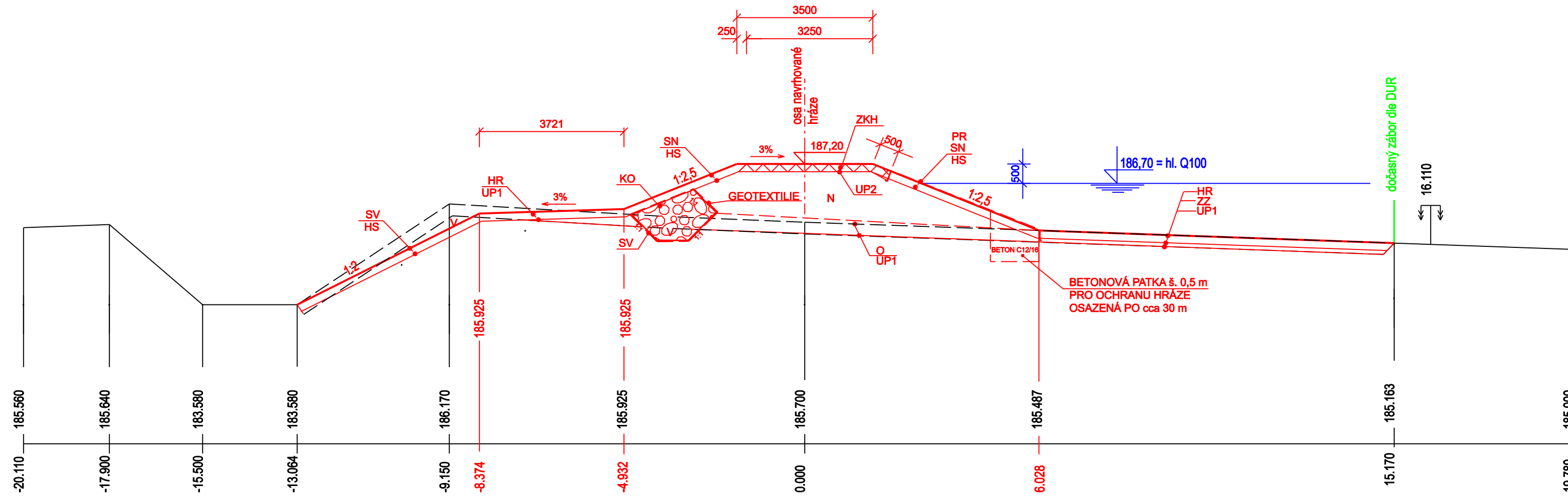


PF10 km 0.44552  
M 1:100

O	29.00	m
V	1.53	m <sup>2</sup>
SV	6.50	m
UP1	23.70	m
N	10.26	m <sup>2</sup>
UP2	3.40	m
SN	4.70	m
HR	12.80	m
HS	9.90	m
ZKH	4.00	m
ZZ	0.91	m <sup>2</sup>
KO	1.72	m <sup>2</sup>
PR	4.80	m

STÁVAJÍCÍ TERÉN  
SROVNÁVACÍ ROVINA: 180 m n.m.

STANIČENÍ

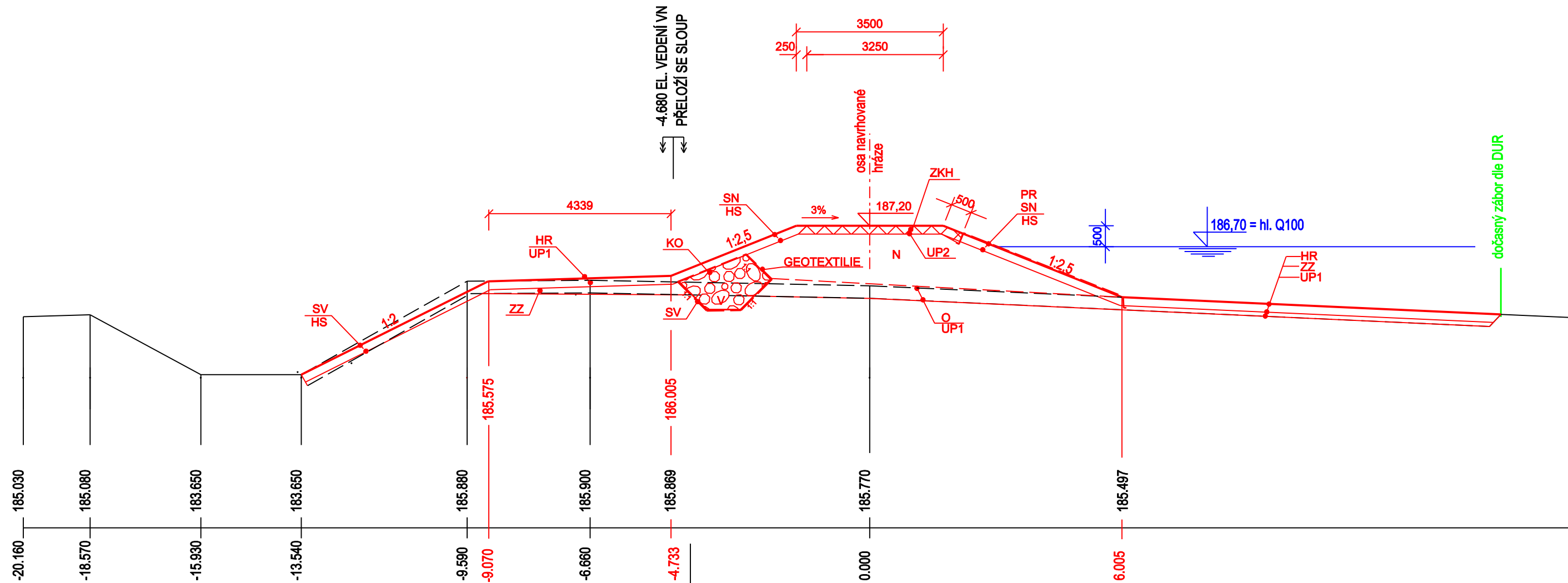


PF11 km 0.50552  
M 1:100

O	29.17	m
V	0.44	m <sup>2</sup>
SV	0.75	m
UP1	24.40	m
N	10.26	m <sup>2</sup>
UP2	3.40	m
SN	7.80	m
HR	13.33	m
HS	12.80	m
ZKH	4.00	m
ZZ	1.81	m <sup>2</sup>
KO	1.70	m <sup>2</sup>
PR	4.80	m

STÁVAJÍCÍ TERÉN  
SROVNÁVACÍ ROVINA: 180 m n.m.

STANIČENÍ



LEGENDA :

O	ODSTRANĚNÍ HLINITÉHO POKRYVU tl.30 cm
V	VÝKOP
SV	SVÁHOVÁNÍ VÝKOPU
UP1	ÚPRAVA PLÁNĚ POD NÁSP
N	HUTNĚNÝ NÁSP
UP2	ÚPRAVA PLÁNĚ NÁSPU
SN	SVÁHOVÁNÍ NÁSPU
HR	HLINITÁ VRSTVA SE ZATRAVNĚNÍM V ROVINĚ tl.20 cm
HS	HLINITÁ VRSTVA SE ZATRAVNĚNÍM VE SVAHU tl.20 cm
KO	KAMENNÉ OPEVNĚNÍ PATY HRÁZE KAMENNÝ ZÁHOZ S UROVNÁNÍM LICE KÁMEN DO 200 kg
ZKH	ZPEVNĚNÍ KORUNY HRÁZE GEOBŮNKY tl. 0,20 m S PROSYPEM STĚRKODRTÍ fr. 16-32mm NETKANÁ GEOTEXTILIE
ZZ	ZPĚTNÝ ZÁSYP
PR	PROTIEROZNÍ ROHOŽ

# SO 206

AUTORIZACE:

VÝKOVÝ SYSTÉM: BALT p.v.	
ŘEDITEL ATELÉRU	ING. VLADIMÍR NAVRÁTIL
HLAVNÍ INŽENÝR PROJEKTU	ING. PETR HUSÁK
ZODPOVĚDNÝ PROJEKTANT	ING. JOZEF KRČMÁŘIK
VYPRACOVAL	BC. BARBORA WITTEKOVÁ
KONTROLOVAL	ING. ERNEST SIROTA
PROJEKTANT OBJEKTU	
<b>HYCO PROJEKT a.s.</b>	
Přehovská 55, 621 02 BRATISLAVA	
tel.: +421 243 428 900	
e-mail: hycoprojekt@hycoprojekt.sk	
http://www.hycoprojekt.sk	
NÁZEV AKCE	<b>MORAVA, TLUMAČOV - OCHRANNÁ HRÁZ</b>
NÁZEV OBJEKTU	<b>ZVÝŠENÍ OCHRANNÉ HRÁZE NA PB MOJENY POD HÁJSKOU PŘÍKOPOU</b>
NÁZEV PŘÍLOHY:	<b>PŘÍČNÉ ŘEZY PF8 - PF11</b>
DATUM	09/2017
FORMÁT	A4
MĚŘÍTKO	1:100
Č. ZAKÁZKY	16-035-A1-PDPS
ÚČEL	<b>DSP</b>
Č. SOUPRAVY	Č. PŘÍLOHY
	<b>6.3</b>